



Eesti merealade kaitse

Liina Vaher

Looduskaitse osakond

Keskkonnaministeerium

2.12.2008

KESKKONNAMINISTEERIUM



Merealade kaitse









- 1. kaitsealad*
- 2. Natura 2000 võrgustik*
- 3. Läänemere kaitsealad*
- 4. IBA linnualad*
- 5. Ramsari alad*

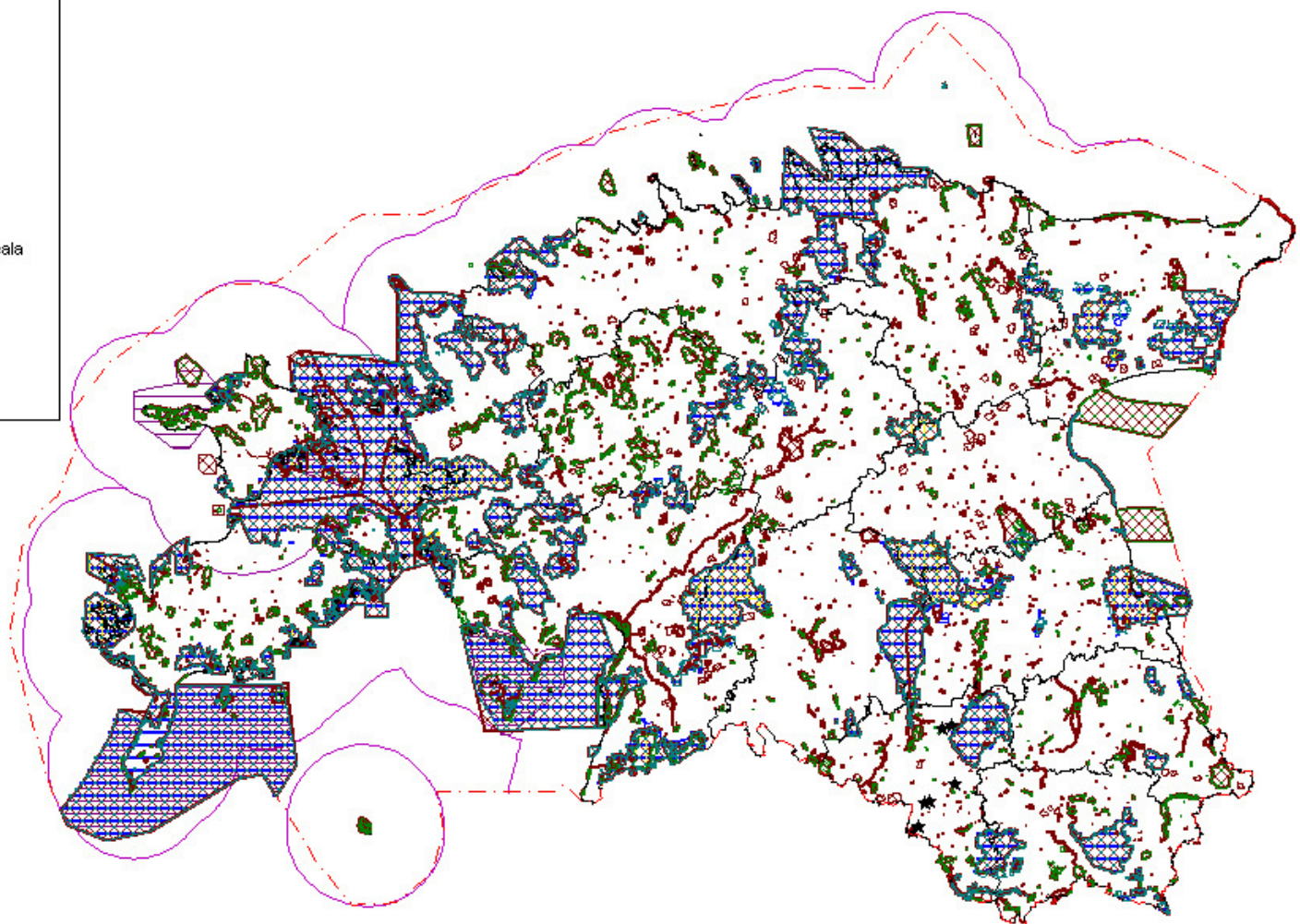


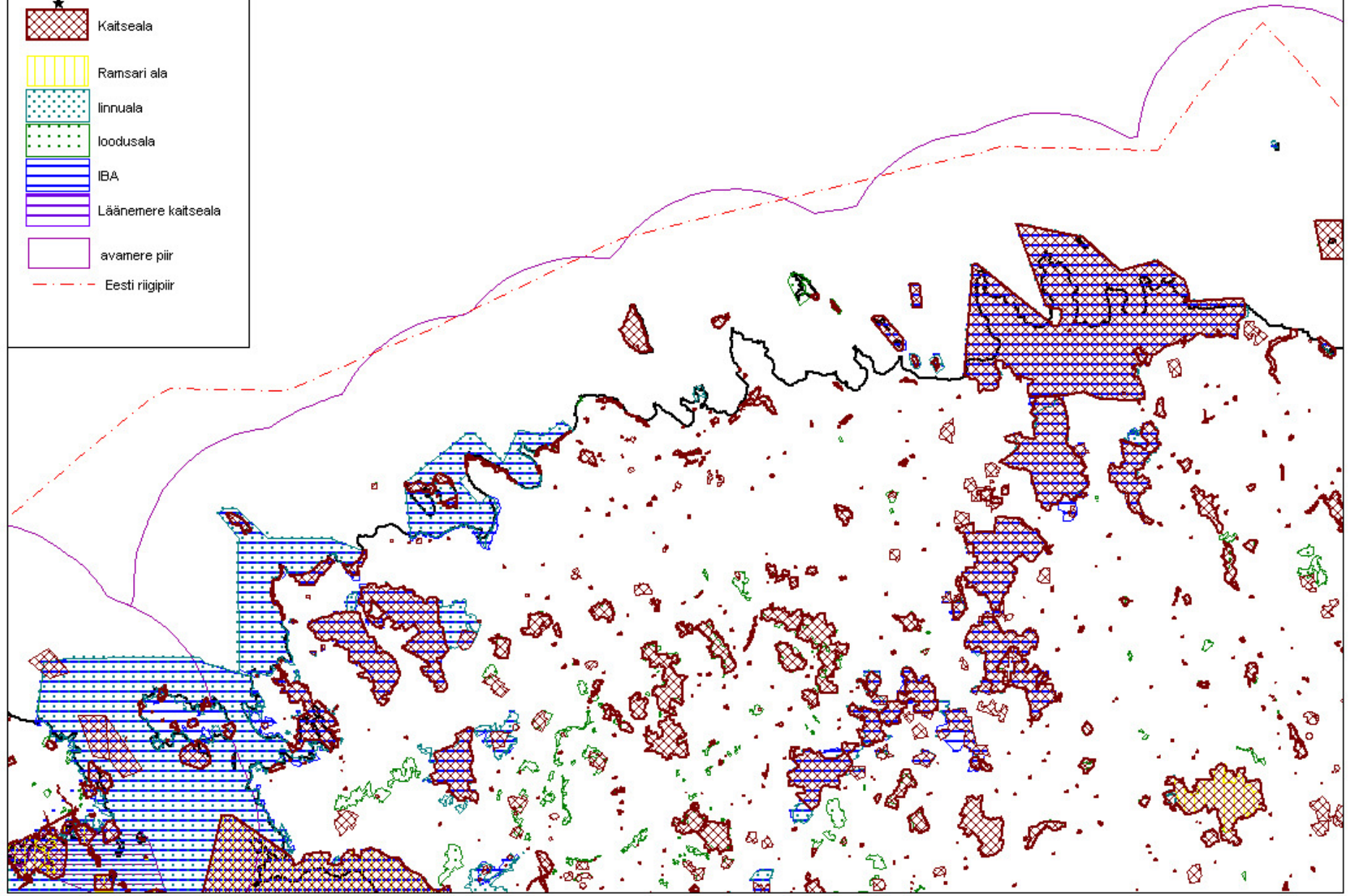
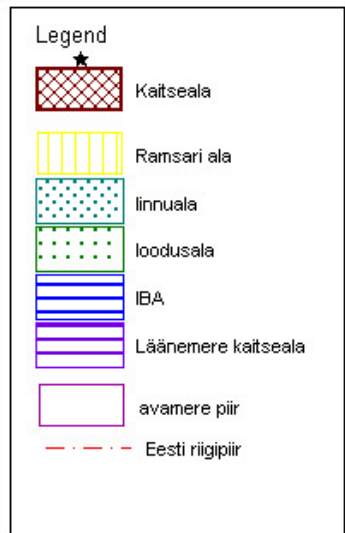
Natura 2000 võrgustik

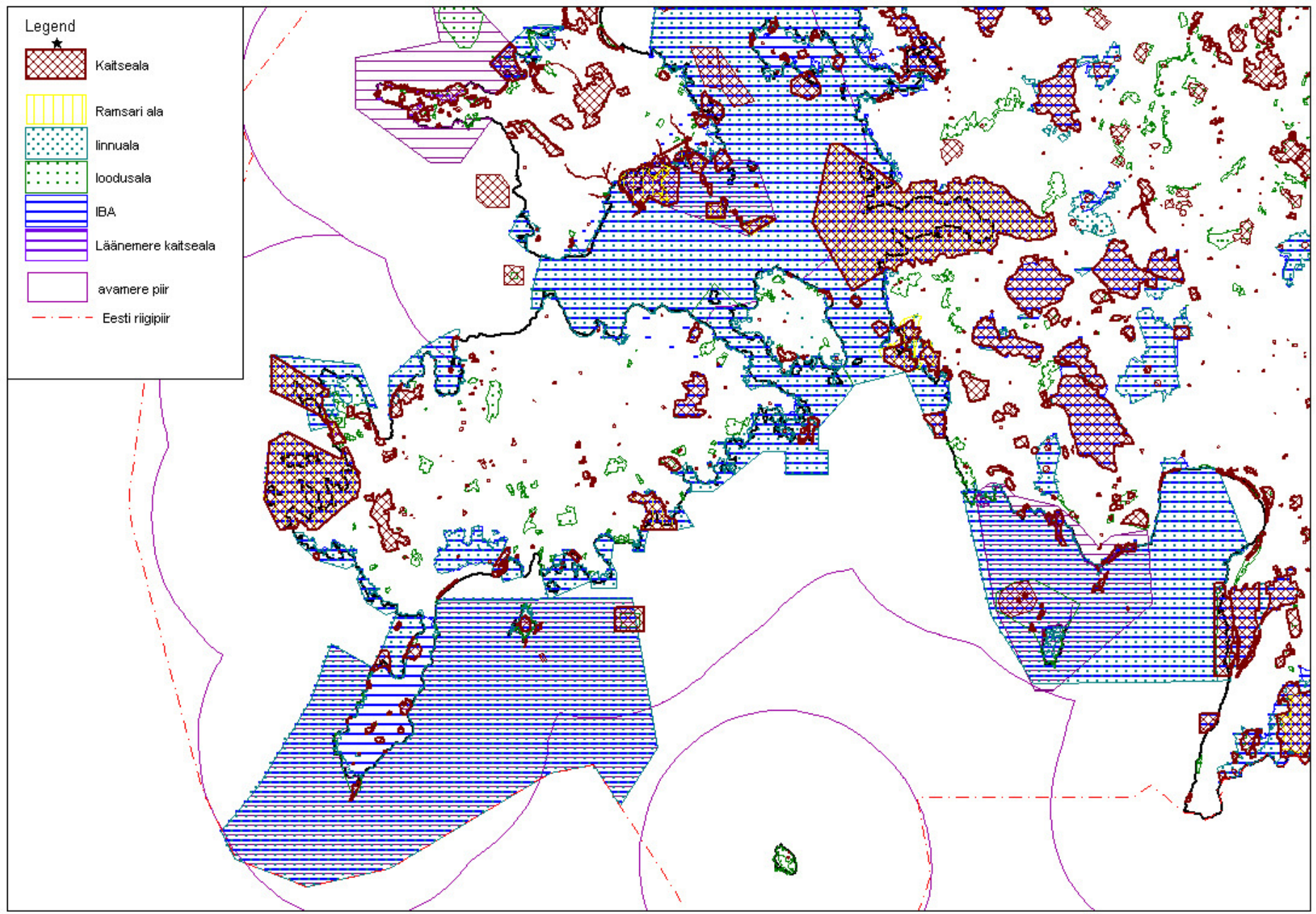
Kokku on 66 linnuala ja 509 loodusala, mis hõlmavad 1 422 500 ha, millest omakorda ~51 % on veeala

Legend

-  Kaitseala
-  Ramsari ala
-  linnuala
-  loodusala
-  IBA
-  Läänemere kaitseala
-  avamere piir
-  Eesti riigipiir









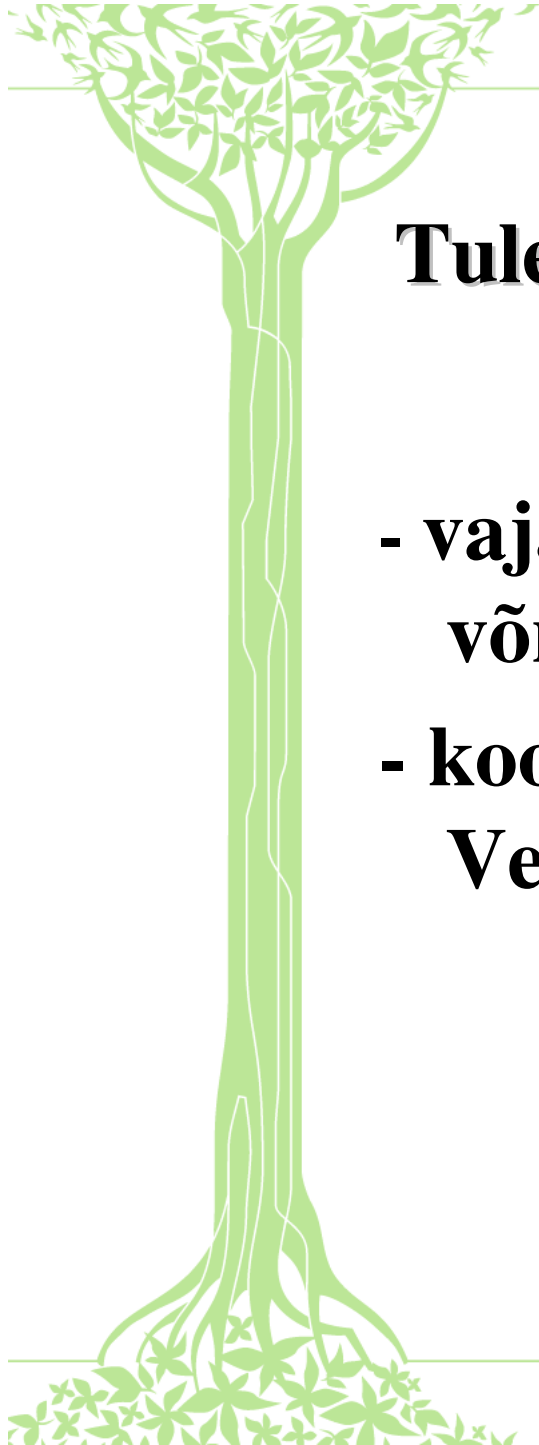
**Kokku ~30 merekaitseala,
pindalaga 735 809 ha**

Enamik nendest aladest on loodud
maismaa-elupaikade, lindude ja/või
mere-elupaikade kaitseks.



Regulatsioonid

Kõikide kaitsealade kaitse tuleneb looduskaitseseadusest, ning alad võetakse kaitse alla Vabariigi Valitsuse või keskkonnaministri määrusega.




Tulevikuplaanid

- vajadus hõlmata Natura 2000 võrgustikku avamerealaid**
- koostöö Soome, Balti riikide ja Venemaaga**



Väljakutsed

- andmete vähesus ja puudulikkus*
- eriti vähe on andmeid merepõhjas olevate elupaigatüüpide kohta*
- uuringud on kallid ja võtavad palju aega*
- peamiste ohtude identifitseerimine*



Täna tähelepanu eest!

KESKKONNAMINISTERIUM